
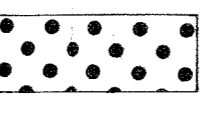



- LEYENDA
-  ZONA I
 -  ZONA II
 -  ZONA III

ESTE PLANO CORRESPONDE A LA SECCION DE REGISTRO DE LA PLANIFICACION URBANA N.º 2047

6.5.28

COMUNIDAD DE MADRID
 CONCEJO DE CIUDADES VECINAS
 DEPARTAMENTO DE TRANSPORTES
 DIRECCION GENERAL DE URBANISMO Y REGISTRO

21 MAY 1972

ORDENACION DE LA FINCA "MONTECLARO" SITA EN LOS TERMINOS MUNICIPALES DE POZUELO DE ALARCÓN Y MAJADAHONDA. (MADRID)

PROPIETARIO: LEVITT BOSCH AYMERICH S.A.

MODIFICACION DE PLAN PARCIAL DE ORDENACION.

DR. ARQUITECTO

ESCALA 1:2.000

REFERENCIA:

MADRID, NOVIEMBRE, 1972