



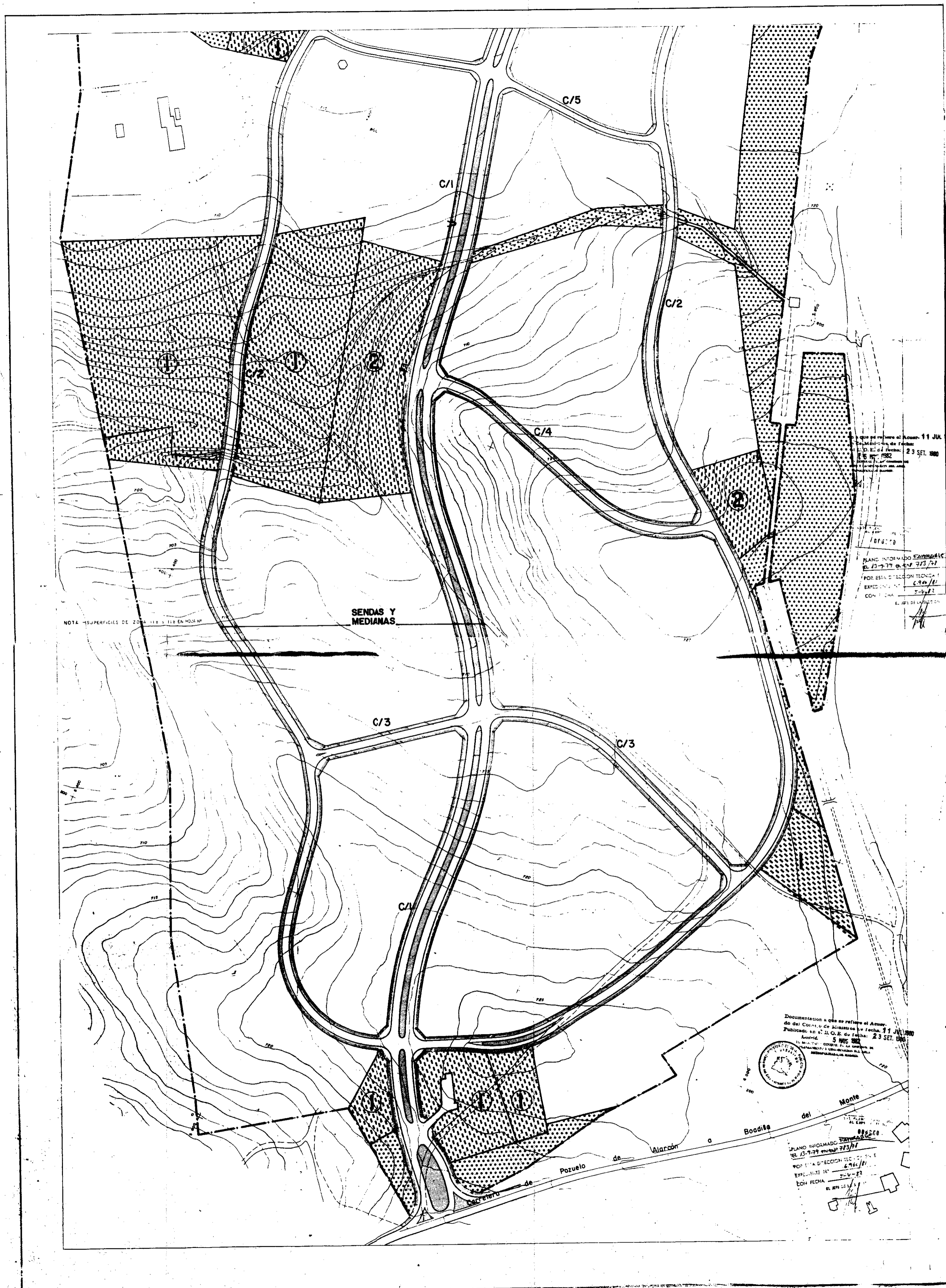
Acto Refundido - Aprobado por el Ayuntamiento Pleno en sesión de 23 de abril de 2002.  
Pozuelo de Alarcón a 25 de abril de 2002  
LA SECRETARÍA GENERAL



COMUNIDAD DE BARRIOS  
SECCIÓN DE SERVICIOS  
DIRECCIÓN DE SERVICIOS  
DIRECCIÓN DE SERVICIOS

DIRECCIÓN DE SERVICIOS  
DIRECCIÓN DE SERVICIOS

APR 2.5-03



LEYENDA ZONIFICACION

CESION SUPERFICIES

RESIDENCIAL

[White Box]	UNIFAMILIAR 1ª FASE	NO	695.967,00
[Dotted Box]	" 2 FASE	NO	217.221,00

EQUIPAMIENTO

[Patterned Box 1]	① EQUIPAMIENTO 1ª FASE	NO	83.775,02
[Patterned Box 2]	② EQUIPAMIENTO PUBLICO 1ª FASE	SI	13.816,59
[Patterned Box 3]	PUBLICO INSTITUCIONAL	SI	10.029,00
	(Excepto el COMERCIAL)		883,00

AREA INTEGRADA

[Patterned Box]	PUBLICA, COMERCIAL Y OFICINAS	Adjudicacion en P. de Compensacion.	26.685,00
-----------------	-------------------------------	-------------------------------------	-----------

ZONA VERDE PUBLICA

[Patterned Box]	i/sendas y medianas 1ª fase	SI	362.574,00
-----------------	-----------------------------	----	------------

ZONA PEATONAL

[Patterned Box]		NO	98.996,00
-----------------	--	----	-----------

VIARIO

		SI	
--	--	----	--

155.310,00  
**1.665.256,61**

T. M. MADRID  
CONSEJERIA DE OBRAS PUBLICAS  
URBANISMO Y PLANEAMIENTO URBANO  
21 MAY 2002  
Documento Informado FAVORABLEMENTE

EL TECNICO INFORMANTE: POZUELO DE ALARCON

DOCUMENTO INFORMADO FAVORABLEMENTE

17 JUL

El Técnico Informante

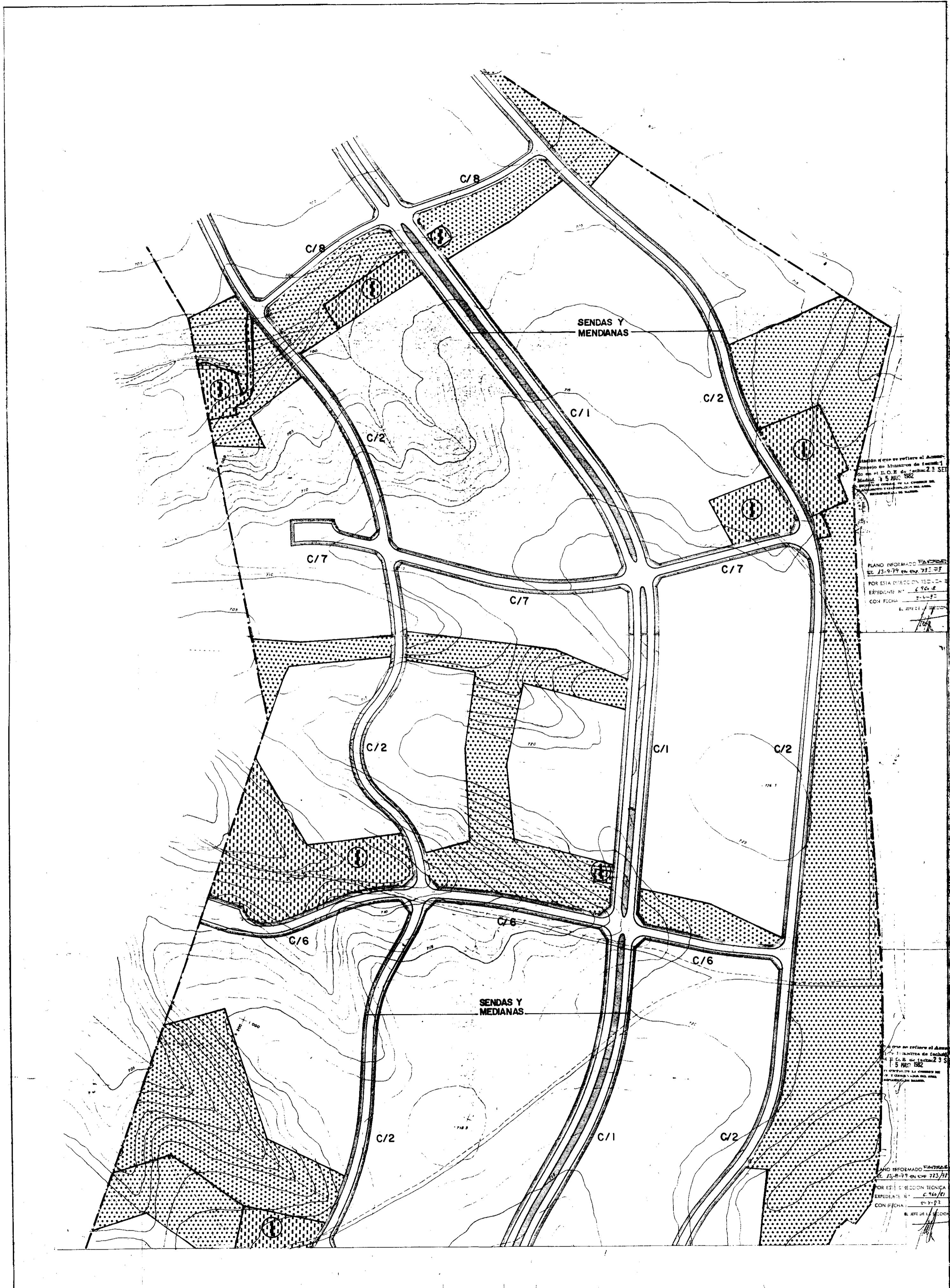
Texto Refundido - Aprobado por el Ayuntamiento Pleno en sesión de MONTE 23 de abril de 2002  
Pozuelo de Alarcón 125 de abril de 27  
LA SECRETARÍA GENERAL

558 559  
8-3 1-3  
8-4 1-4

GRAFICO DE DISTRIBUCION DE LAS ZONAS SOBRE EL MAPA TOPOGRAFICO NACIONAL 1:50.000

MODIFICACION DEL PLAN PARCIAL EN EL POLIGONO "MONTEALINA" (POZUELO DE ALARCON BOADILLA DEL MONTE)

PLANO DE ZONIFICACION ( 1ª FASE )		APROBACIONES INICIAL, PROVISIONAL, DEFINITIVA
PROYECTO		FECHA PROYECTO MAYO-86
LOS ARQUITECTOS	LA PROPIEDAD	ESCALA 1:2000
JAVIER PRESENCO	BERNABEO GARCIA	ESCALA 1:2000
GONZALO VELASCO	JUNTA DE COMPENSACION MONTEALINA	PLANO Nº 14.1



LEYENDA ZONIFICACION		CESION SUPERFICIES	
<b>RESIDENCIAL</b>			
[White box]	UNIFAMILIAR 1ª FASE	NO	695.967,00
[Dotted box]	" 2 FASE	NO	217.221,00
<b>EQUIPAMIENTO</b>			
[Hatched box 1]	① EQUIPAMIENTO 1ª FASE	NO	83.775,02
[Hatched box 2]	② EQUIPAMIENTO PUBLICO 1ª FASE	SI	13.816,59
[Cross-hatched box]	PUBLICO INSTITUCIONAL	SI	10.029,00
		(Excepto el COMERCIAL)	883,00
<b>AREA INTEGRADA</b>			
[Dotted box]	PUBLICA, COMERCIAL Y OFICINAS	Adjudicacion en P. de Compensacion.	26.685,00
<b>ZONA VERDE PUBLICA</b>			
[Dotted box]	i/sendas y medianas 1ª fase	SI	362.574,00
<b>ZONA PEATONAL</b>			
[Dotted box]		NO	98.996,00
<b>VIARIO</b>			
		SI	155.310,00
			<b>1.665.256,61</b>

Texto Refundido. Aprobado por el Ayuntamiento Pleno en sesión de 23 de abril de 2002. Pozuelo de Alarcón a 26 de abril de 2002. LA SECRETARÍA GENERAL.

T. M. MAJADAHONDA  
T. M. POZUELO DE ALARCON  
T. M. BOADILLA DEL MONTE

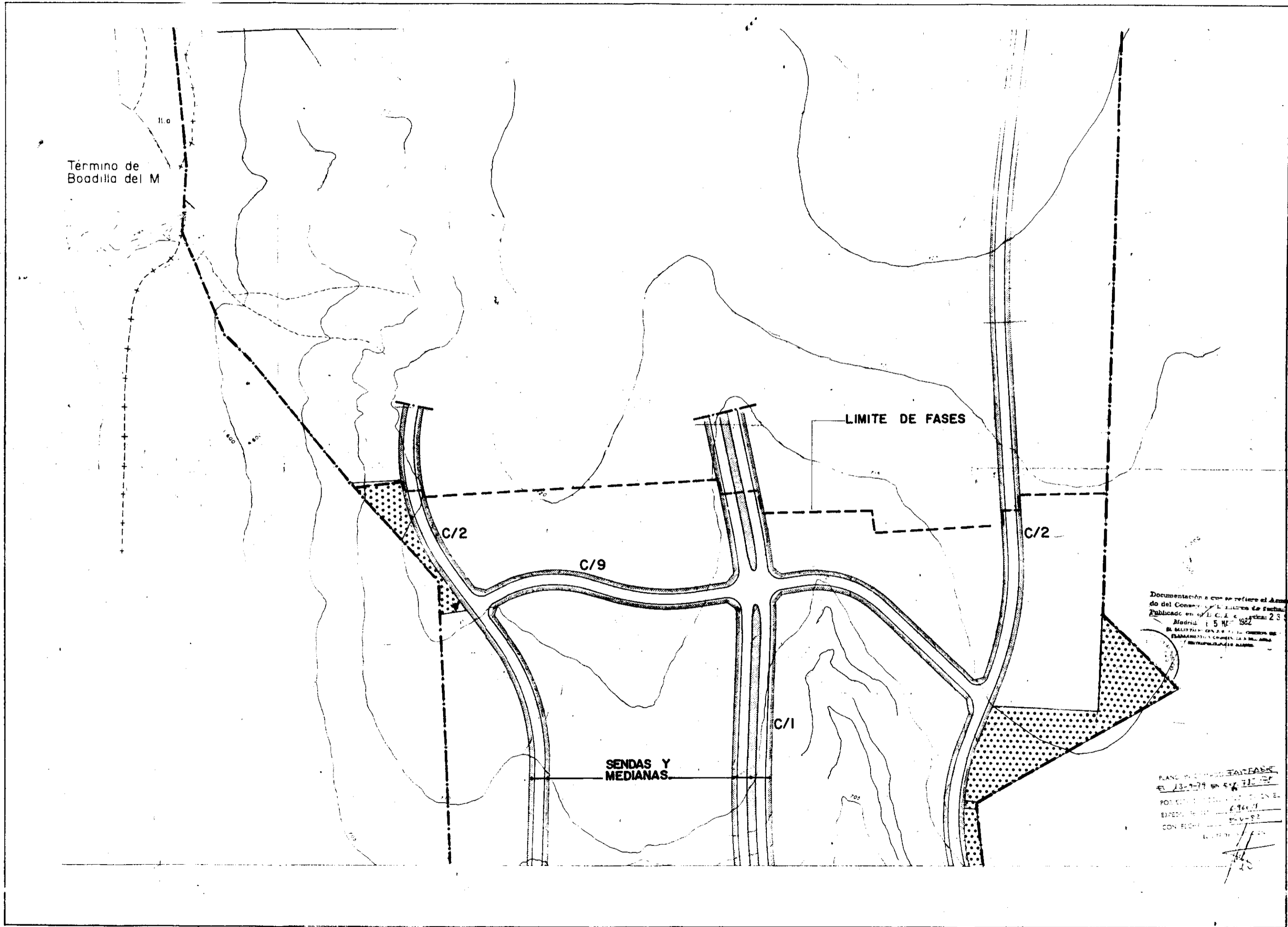
APROBADO POR ACUERDO DEL CONSEJO DE GOBIERNO DE EDUCACION Y CULTURA DE LA SECRETARIA GENERAL DE ADMINISTRACION Y DESARROLLO URBANO DE LA COMUNIDAD DE MADRID. Fecha: 18 SET. 1986

EL PRESENTE DOCUMENTO FUE APROBADO POR ACUERDO DE LA COMISION DE URBANISMO Y TRANSPORTES DE LA SECRETARIA GENERAL DE ADMINISTRACION Y DESARROLLO URBANO DE LA COMUNIDAD DE MADRID. Fecha: 21 MAY 2002. Documento Informado FAVORABLEMENTE.

GRAFICO DE DISTRIBUCION DE LAS HOJAS SOBRE EL MAPA TOPOGRAFICO NACIONAL 1:50.000

**MODIFICACION DEL PLAN PARCIAL EN EL POLIGONO "MONTEALINA" (POZUELO DE ALARCON BOADILLA DEL MONTE)**

PLANO DE:		<b>ZONIFICACION (1ª FASE)</b>		APROBACIONES INICIAL, PROVISIONAL, DEFINITIVA	
		<b>PROYECTO</b>		FECHA PROYECTO: MAYO -86	
LOS ARQUITECTOS		LA PROPIEDAD		ESCALA: 1/2000	
JAVIER PRESENCO WENCESLAO GARGIA GONZALO VELASCO JUNTA DE COMPENSACION MONTEALINA				PLANO Nº <b>14.2</b>	



Texto Refundido.- Aprobado por el Ayuntamiento Pleno en sesión de 23 de abril de 2002  
 Pozuelo de Alarcón a 25 de abril de 2002  
 LA SECRETARÍA GENERAL

T. M. MAJADAHONDA

T. M. POZUELO DE ALARCÓN

COMUNIDAD DE MADRID  
 CONSEJERIA DE OBRAS PUBLICAS  
 URBANISMO Y TRANSPORTE  
 DIRECCION GENERAL DE URBANISMO Y PLANIFICACION URBANA  
 21 MAY 2002  
 Documento Informado FAVORABLEMENTE

T. M. BOADILLA DEL MONTE

APROBADO POR ACUERDO DEL CONSEJO DE GOBIERNO DE LA COMUNIDAD DE MADRID EL 3 JUN 1986  
 EL LEY DE URBANISMO ADMINISTRATIVO NOMINATIVO (P.O. Boadilla del Monte)

DOCUMENTO INFORMADO  
 Madrid, 17 JUN 1986  
 El Técnico Informante

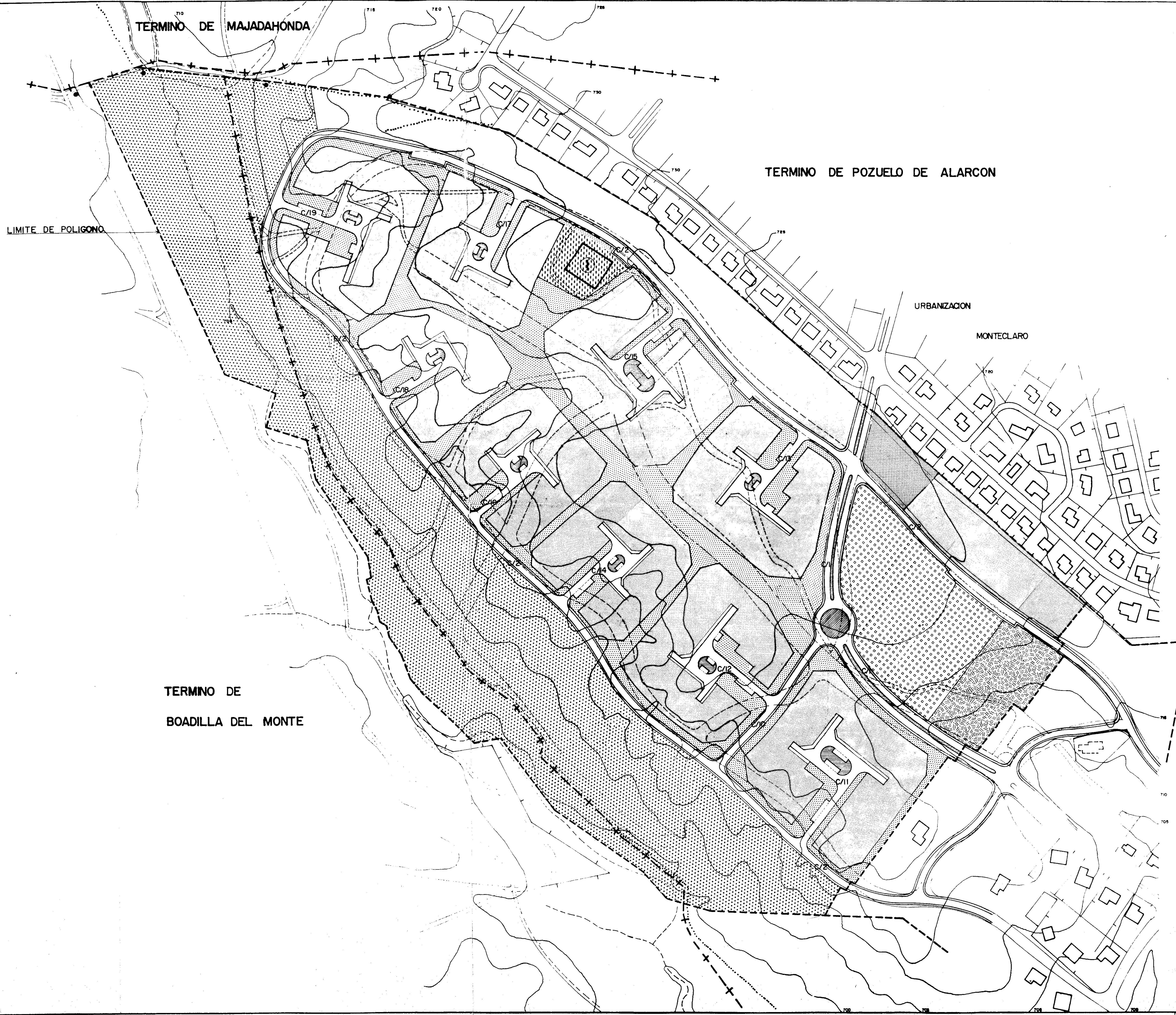
558	559
8-3	1-3
8-4	1-4

EL PRESENTE DOCUMENTO FUE OBJETO DE ACUERDO ADOPTADO POR LA COMISION DE URBANISMO EN SESION DE 22 JUN 1986  
 18 SET 1986

GRAFICO DE DISTRIBUCION DE LAS HOJAS SOBRE EL MAPA TOPOGRAFICO NACIONAL 1:50.000

**MODIFICACION DE PLAN PARCIAL EN EL POLIGONO "MONTEALINA" (BOADILLA DEL MONTE)**

PLANO DE:		<b>ZONIFICACION ( 1ª FASE )</b>		APROBACIONES INICIAL. PROVISIONAL. DEFINITIVA	
PROYECTO				FECHA PROYECTO <b>MAYO - 86</b>	
LDS ARQUITECTOS		LA PROPIEDAD		ESCALA. <b>1:2000</b>	
JAVIER PRESENCIO		WENCESLAO GARCIA		GONZALO VELASCO	
		JUNTA DE COMPENSACION MONTEALINA		<b>PLANO Nº 14.3</b>	



LEYENDA ZONIFICACION		CESION	SUPERFICIES
<b>RESIDENCIAL</b>			
[Symbol]	UNIFAMILIAR 1ª FASE	NO	655.967,00
[Symbol]	" 2ª FASE	NO	217.221,00
<b>EQUIPAMIENTO</b>			
[Symbol]	① EQUIPAMIENTO 1ª FASE	NO	8377502
[Symbol]	② EQUIPAMIENTO PUEBLO 1ª FASE	SI	1381659
[Symbol]	PUBLICO INSTITUCIONAL	SI	10.029,00
		(Excepto el COMERCIAL)	883,00
<b>AREA INTEGRADA</b>			
[Symbol]	PUBLICA, COMERCIAL Y OFICINAS	Adjudicacion en P. de Compensacion.	26.685,00
<b>ZONA VERDE PUBLICA</b>			
[Symbol]	i/sendas y medianas 1ª fase	SI	362.574,00
<b>ZONA PEATONAL</b>			
[Symbol]		NO	98.996,00
<b>VIARIO</b>			
		SI	155.310,00
			<b>1.665.256,61</b>

Texto Refundido: Aprobado por el Ayuntamiento de Pozuelo de Alarcón en sesión de 23 de abril de 2002 y por el Ayuntamiento de Boadilla del Monte en sesión de 25 de abril de 2002.  
 Texto Refundido: Aprobado por el Ayuntamiento de Pozuelo de Alarcón en sesión de 23 de abril de 2002 y por el Ayuntamiento de Boadilla del Monte en sesión de 25 de abril de 2002.

T.M. BOADILLA DEL MONTE  
 T.M. MAJADAHONDA  
 T.M. POZUELO DE ALARCON

DOCUMENTO INFORMADO  
 17 JUL 1986  
 El Técnico Informante

DOCUMENTO INFORMADO  
 22 JUL 1986  
 MADRID, 14 8 SET 1986

SECRETARIO GENERAL TECNICO

GRAFICO DE DISTRIBUCION DE LAS HOJAS SOBRE EL MAPA TOPOGRAFICO NACIONAL 1:50.000

**MODIFICACION DE PLAN PARCIAL EN EL POLIGONO "MONTEALINA" ( POZUELO DE ALARCON BOADILLA DEL MONTE )**

PLANO DE <b>ZONIFICACION (2ª FASE)</b>		APROBACIONES INICIAL PROVISIONAL DEFINITIVA
<b>PROYECTO</b>		FECHA PROYECTO <b>MAYO -86</b>
LOS ARQUITECTOS JAVIER PRESENDO WENCESLAO GARGA	LA PROPIEDAD GONZALO VELASCO JUNTA DE COMPENSACION MONTEALINA	ESCALA <b>1/2.000</b> PLANO Nº <b>14.4</b>



Texto Refundido - Aprobado por el Ayuntamiento Pleno en sesión de 23 de abril de 2002. Pozuelo de Alarcón a 25 de mayo de 2002. LA SECRETARÍA GENERAL.

T. M. MAJADALIZA

T. M. BOADILLA DEL MONTE

COMUNIDAD DE BARRIOS DE ALARCÓN

COMISIÓN TÉCNICA DE PLANIFICACIÓN URBANA Y TERRITORIAL

21 MAY 2002

Documento informado FAVORABLEMENTE

FASE TÉCNICA PRELIMINAR

DOCUMENTO INFORMADO

17 JUL 03

Barcelonés Técnico Informante

APROBADO POR AYUNTAMIENTO DEL POZUELO DE ALARCÓN

CONSEJO DE GOBIERNO LOCAL

El SECRETARIO GENERAL

LA SECRETARÍA GENERAL DE PLANIFICACIÓN URBANA Y TERRITORIAL

POZUELO DE ALARCÓN (BOADILLA DEL MONTE)

3 JUN 1986

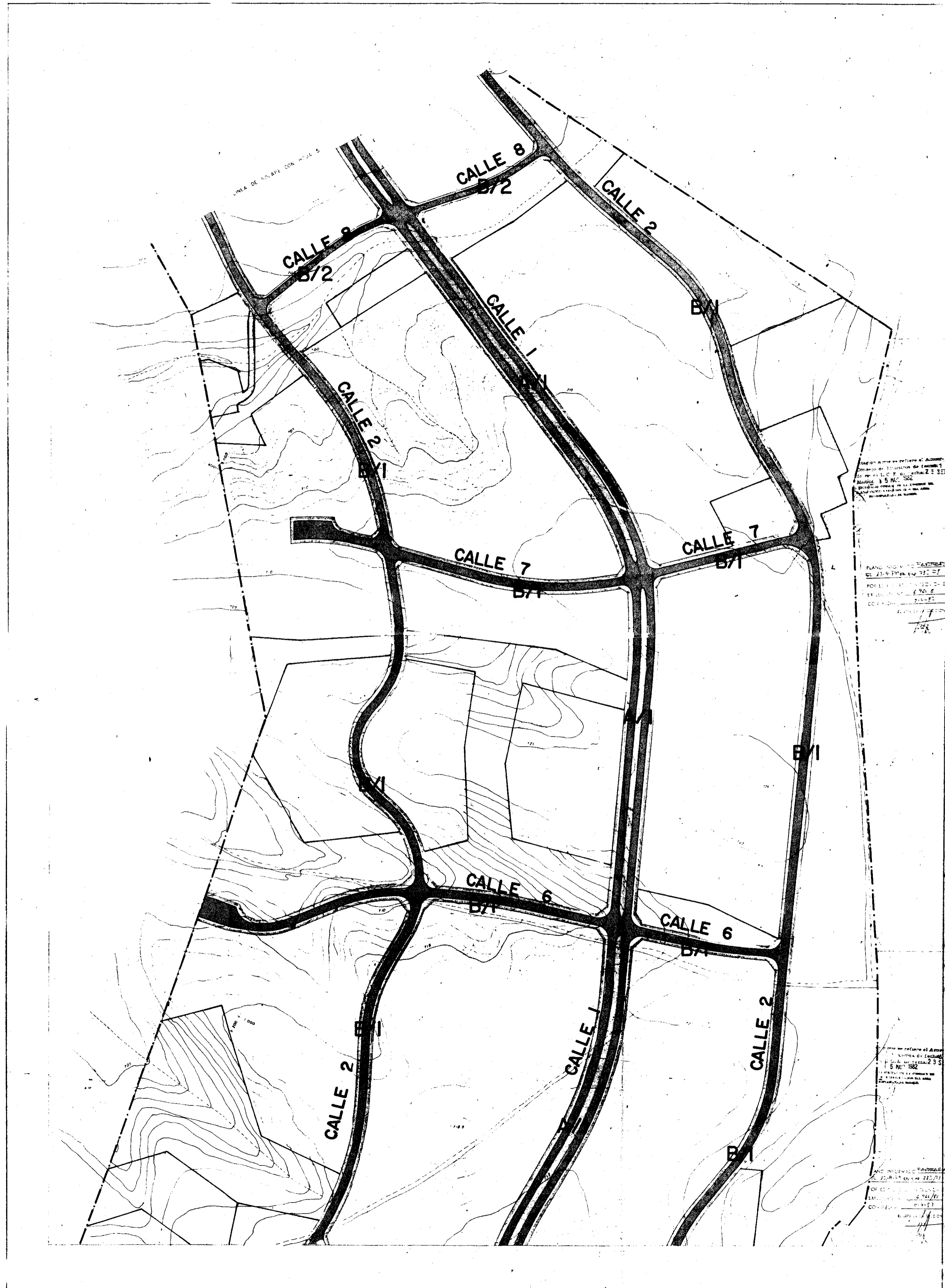
VISADO EFECTOS REGULACIONARIOS

558	559
8-3	1-3
8-4	1-4

GRAFICO DE DISTRIBUCION DE LAS HOJAS SOBRE EL MAPA TOPOGRAFICO NACIONAL 1:50.000

**MODIFICACION DE PLAN PARCIAL EN EL POLIGONO "MONTEALINA" (POZUELO DE ALARCÓN BOADILLA DEL MONTE)**

PLANO DE:		<b>RED VIARIA</b>	APROBACIONES INICIAL, PROVISIONAL, DEFINITIVA
PROYECTO			FECHA PROYECTO: MAYO-86
LOS ARQUITECTOS	LA PROPIEDAD	ESCALA: 1/2000	PLANO Nº 15.1
JAVIER PRENCEO	WENCESLAO GARCIA	GONZALO VELASCO	



Texto Refundido - Aprobado por  
 Ayuntamiento Pleno en Sesión  
 23 de Abril de 2002  
 Pleno de Aprobación 25 de Abril de 2002  
 SECRETARIO GENERAL

T. M. MAJADUNA  
 COMUNIDAD DE MADRID  
 POZUELO DE ALARCÓN  
 PLANO Nº 15.2  
 21 JUN 2002  
 Documento tramitado FAVORABLEMENTE

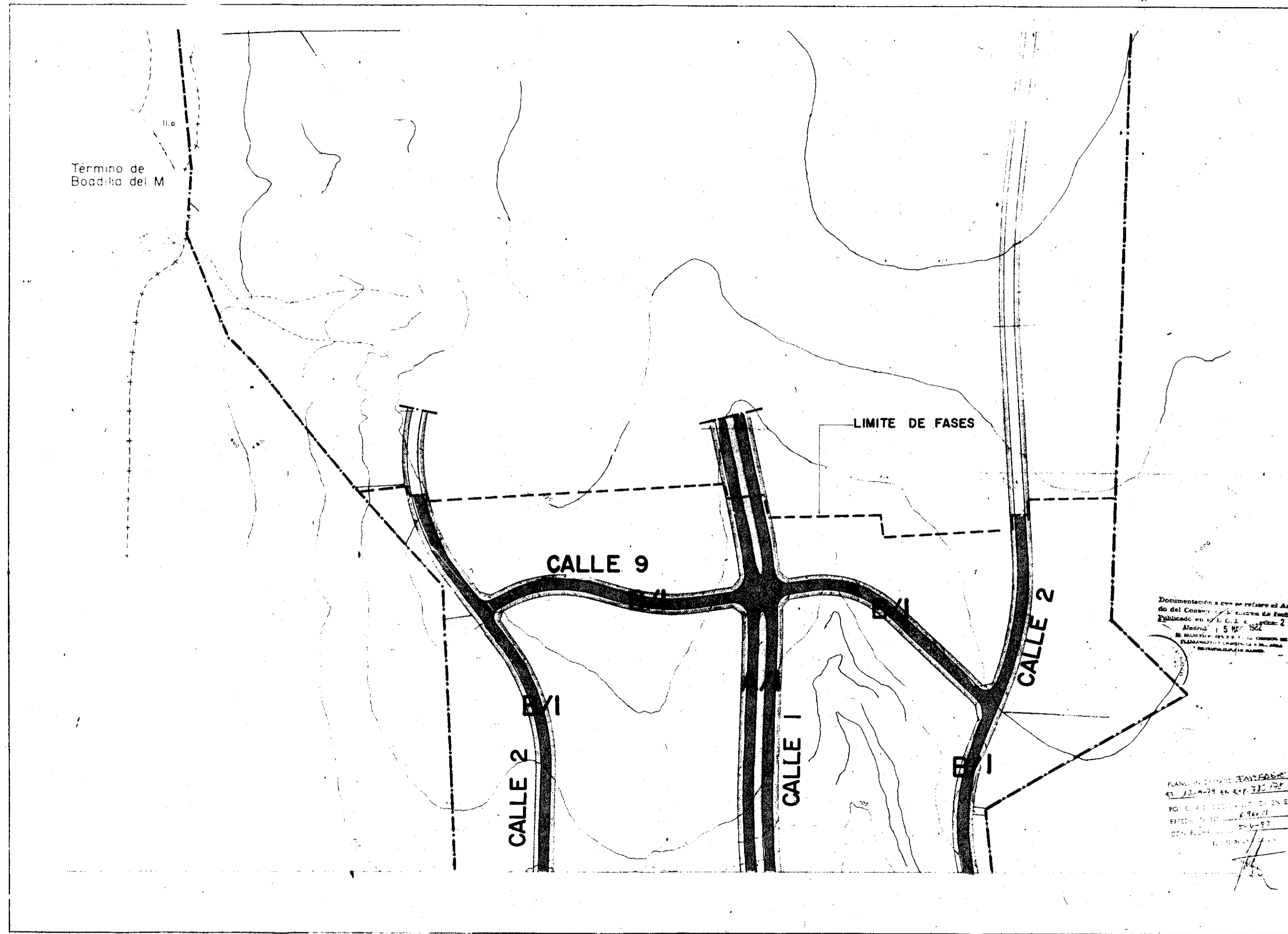
T. M. BOADILLA DEL MONTE  
 DOCUMENTO INFORMADO  
 17 JUN 86  
 El Técnico Informante

EL PRESENTE DOCUMENTO  
 FUE OBJETO DE ACUERDO  
 ADOPTADO EN LA COMISION  
 DE URBANISMO, EN SESION DE  
 FECHA 22 JUL 1986  
 MADRID, 18 SET 1986

GRAFICO DE DISTRIBUCION DE LAS HOJAS  
 SOBRE EL MAPA TOPOGRAFICO NACIONAL  
 1:50.000

**MODIFICACION DE PLAN PARCIAL EN EL  
 POLIGONO "MONTEALINA" (POZUELO DE ALARCÓN  
 BOADILLA DEL MONTE)**

PLANO DE:		<b>RED VIARIA</b>		APROBACIONES INICIAL PROVISIONAL DEFINITIVA	
PROYECTO				FECHA PROYECTO <b>MAYO-86</b>	
LOS ARQUITECTOS		LA PROPIEDAD		ESCALA 1:2000	
JAVIER PREZENCIO    WENCESLAO BARRGA    GONZALO VELASCO		JUNTA DE COMPENSACION MONTEALINA		PLANO Nº <b>15.2</b>	



Texto Refundido.- Aprobado por el Ayuntamiento Pleno en sesión de 25 de abril de 2002. Pozuelo de Alarcón a 25 de abril de 2002. LA SECRETARÍA GENERAL TÉCNICA DE URBANISMO Y PLANEACIÓN URBANA.

COMUNIDAD DE MADRID. GOBIERNO DE LAS COMUNIDADES AUTÓNOMAS DE MADRID. DEPARTAMENTO DE OBRAS PÚBLICAS, URBANISMO Y PLANEACIÓN URBANA. T. M. POZUELO DE ALARCON Y BOADILLA DEL MONTE. 21 MAY 2002. Documento informado FAVORABLEMENTE.

EL TÉCNICO INFORMANTE: DOCUMENTO INFORMADO. Madrid, 17 JULIO 86. El Técnico Informante.

558 559

8-3	1-3
8-4	1-4

GRAFICO DE DISTRIBUCION DE LAS HOJAS SOBRE EL MAPA TOPOGRAFICO NACIONAL. 1:50.000.

APROBADO POR EL CONSEJO DE URBANISMO DE MADRID. Madrid, 15 JUNIO 1986. EL SECRETARIO GENERAL TÉCNICO DE URBANISMO Y PLANEACIÓN URBANA. POZUELO DE ALARCON Y BOADILLA DEL MONTE.

EL PRESENTE DOCUMENTO FUE OBJETO DE ACUERDO ADOPTADO EN COMISION DE URBANISMO, EN SESION DE FECHA: 22 JUL. 1986. MADRID, 18 SET. 1986.

SECRETARÍA GENERAL TÉCNICA DE URBANISMO Y PLANEACIÓN URBANA. POZUELO DE ALARCON Y BOADILLA DEL MONTE.

**MODIFICACION DE PLAN PARCIAL EN EL POLIGONO "MONTEALINA" (POZUELO DE ALARCON BOADILLA DEL MONTE)**

PLANO DE:	<b>RED VIARIA</b>	APROBACIONES INICIAL, PROVISIONAL, DEFINITIVA
	<b>PROYECTO</b>	FECHA PROYECTO: MAYO - 86
LOS ARQUITECTOS:	LA PROPIEDAD:	ESCALA: 1:2000
JAVIER PREBENCO, WENCESLAO GARCIA, GONZALO VELASCO	JUNTA DE COMPENSACION MONTEALINA	PLANO Nº 15.3

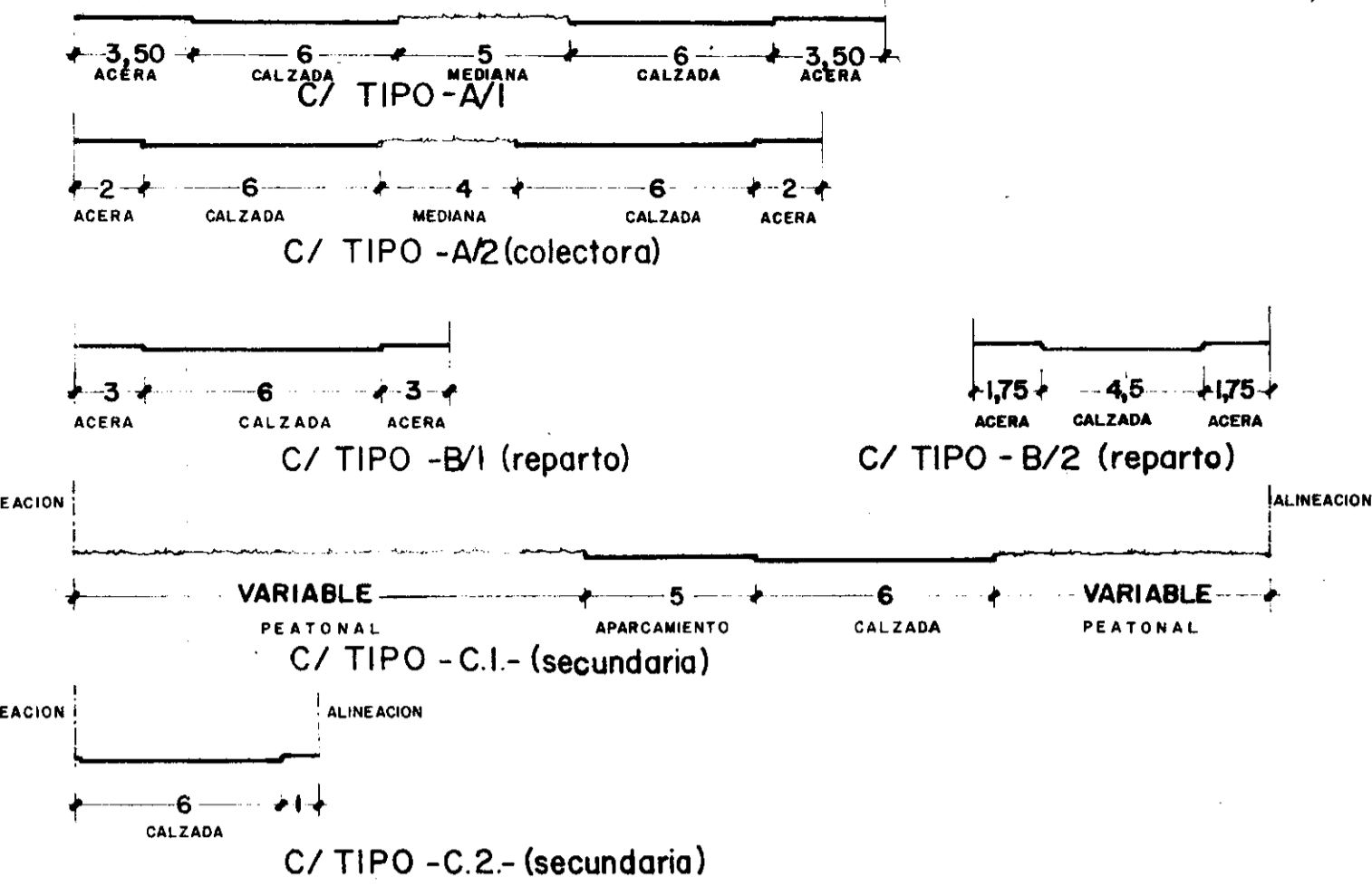


TERMINO DE MAJADAHONDA

TERMINO DE POZUELO DE ALARCON

TERMINO DE BOADILLA DEL MONTE

### JERARQUIZACION RED VIARIA



- RED VIARIA
- MEDIANAS E ISLETAS
- RED PEATONAL
- ALINEACION DE PARCELAS
- RASANTES DE VIARIO

- ALINEACION DE PARCELAS
- ACERA
- CALZADA
- APARCAMIENTO
- RED PEATONAL

COMUNIDAD DE MADRID  
CONSEJO REGULADOR DE OBRAS PUBLICAS  
POZUELO DE ALARCON

21 MAY 2002  
Dispositivo Informado F. 10.000.000.000.000

PRESENTE INFORMADO  
Técnicamente Informante

COMUNIDAD DE MADRID  
SECRETARIA GENERAL TECNICA  
POZUELO DE ALARCON  
BOADILLA DEL MONTE

18 SET. 1986

EL PRESENTE DOCUMENTO FUE OBJETO DE ACUERDO ADOPTADO EN LA COMISION DE URBANISMO EN SESION DE FECHA: 12 JUL. 1986

COMUNIDAD DE MADRID  
SECRETARIA GENERAL TECNICA  
POZUELO DE ALARCON  
BOADILLA DEL MONTE

EL REGISTRO GENERAL TECNICO

MODIFICACION DE PLAN PARCIAL EN EL POLIGONO "MONTEALINA" (BOADILLA DEL MONTE)

PLANO DE: **RED VIARIA**

PROYECTO

APROBACIONES:  
INICIAL  
PROVISIONAL  
DEFINITIVA

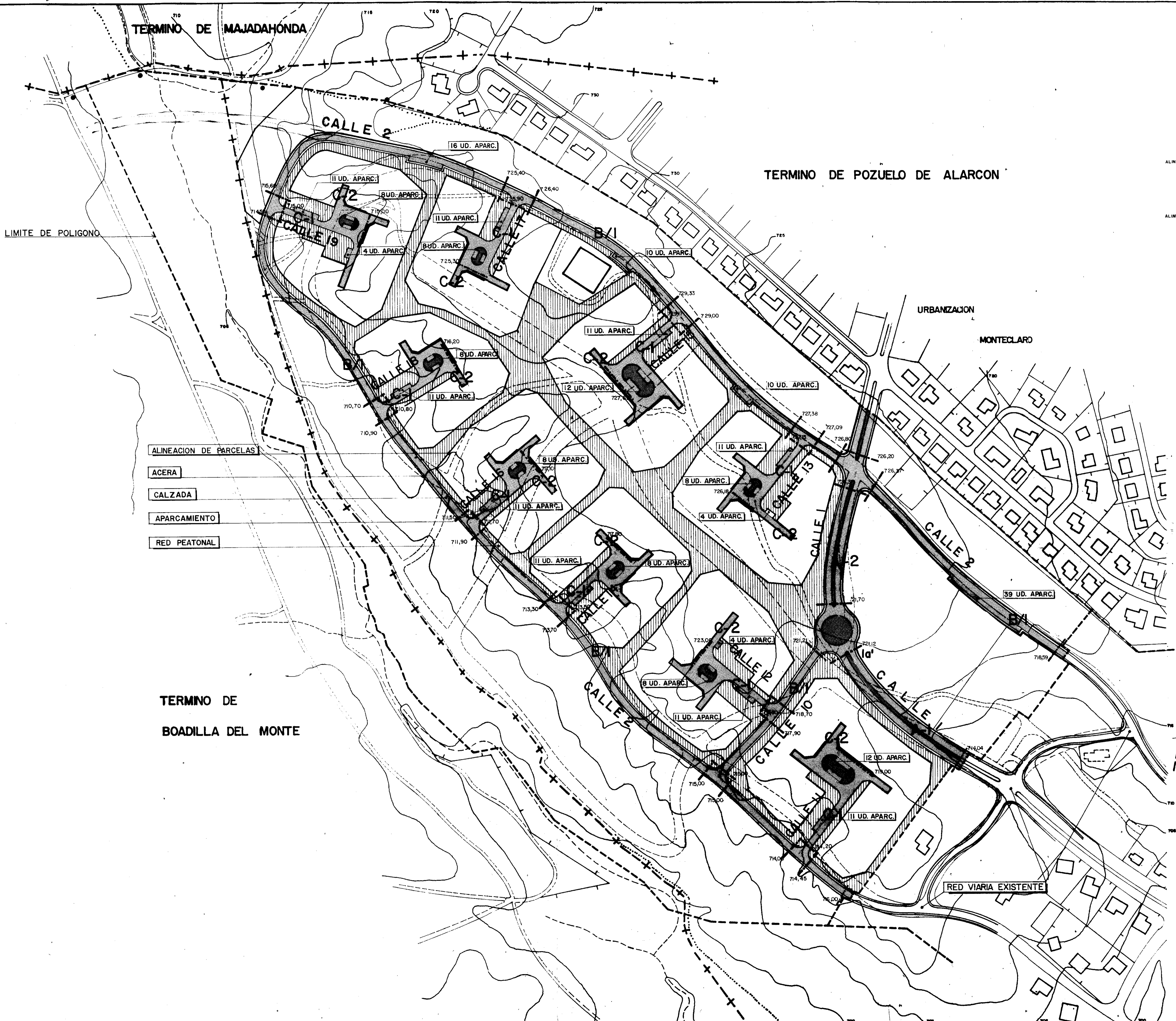
FECHA PROYECTO: **MAYO-86**

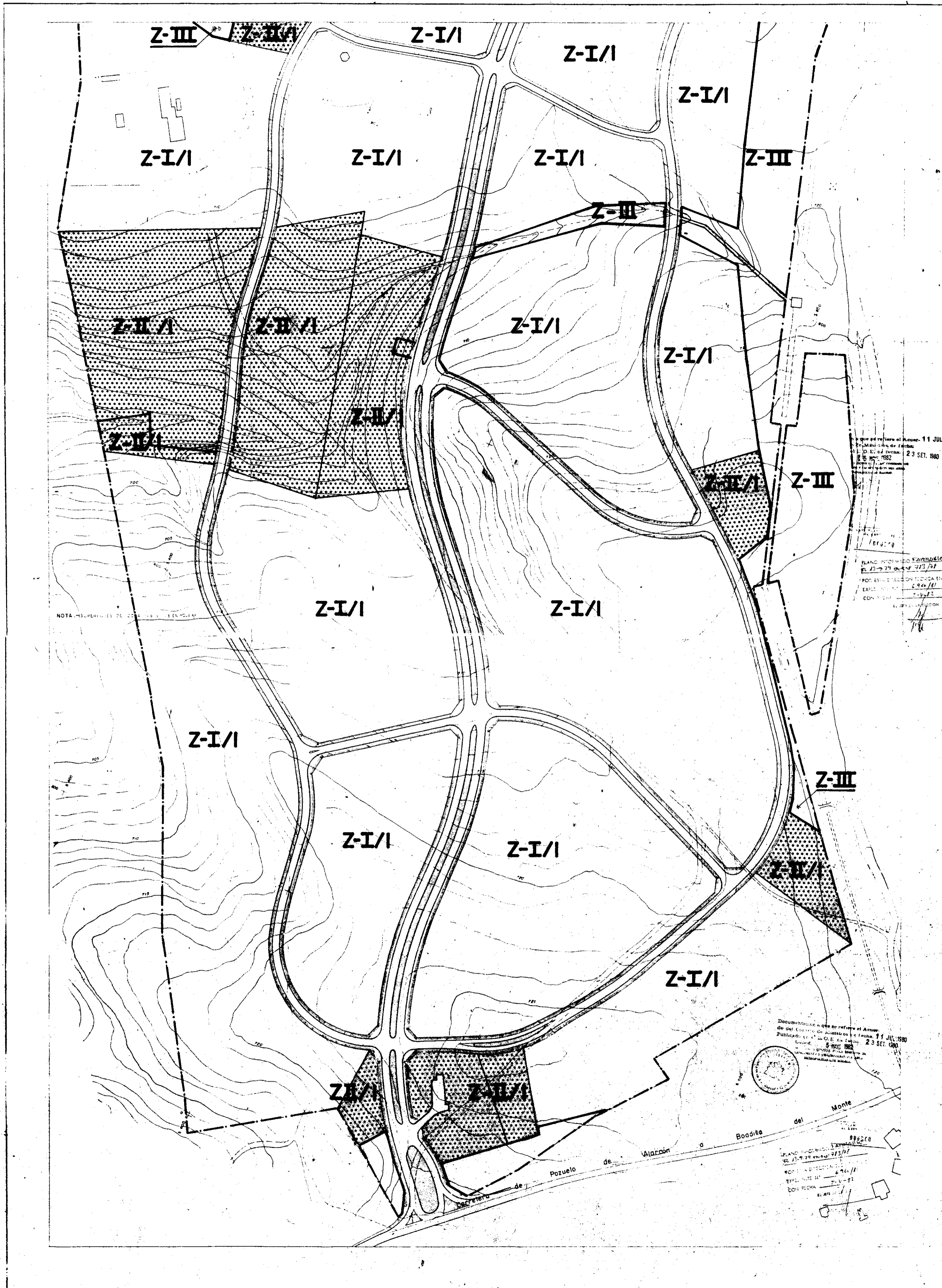
ESCALA: **1/2.000**

FLANO Nº: **15.4**

LOS ARQUITECTOS: LA PROPIEDAD:

JAVIER PRESENCO    WENCESLAO GARGA    BONZALO VELASCO    JUNTA DE COMPENSACION MONTEALINA





### ORDENANZAS

#### ZONA I.- VIVIENDA UNIFAMILIAR

Z-I/1 UNIFAMILIAR AISLADA 1ª FASE

Z-I/2 UNIFAMILIAR AISLADA 2ª FASE

#### ZONA II.- EQUIPAMENTOS

Z-II/1 EQUIPAMIENTO EN GENERAL Y ÁREAS DE SERVICIOS

Z-II/2 EQUIPAMIENTO PÚBLICO INSTITUCIONAL

Z-II/2-a COMERCIAL

Z-II/2-b SOCIO-CULTURAL

Z-II/2-c ESCOLAR

Z-II/2-d DEPORTIVO

Z-II/3 ÁREA INTEGRADA

Z-II/3-a COMERCIAL

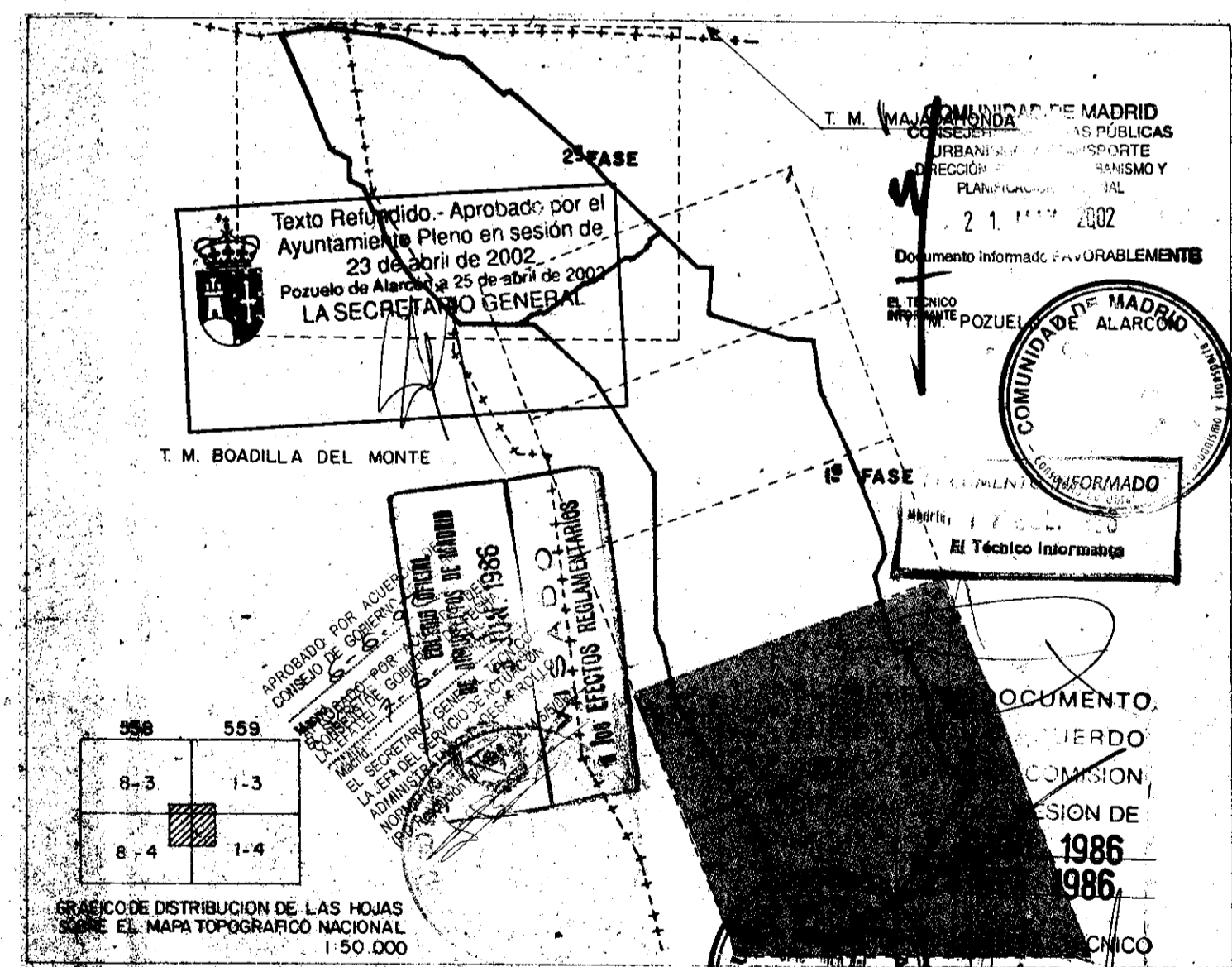
Z-II/3-b ADMINISTRATIVO

#### ZONA III.- ZONAS VERDES

#### ZONA IV.- ZONAS PEATONALES

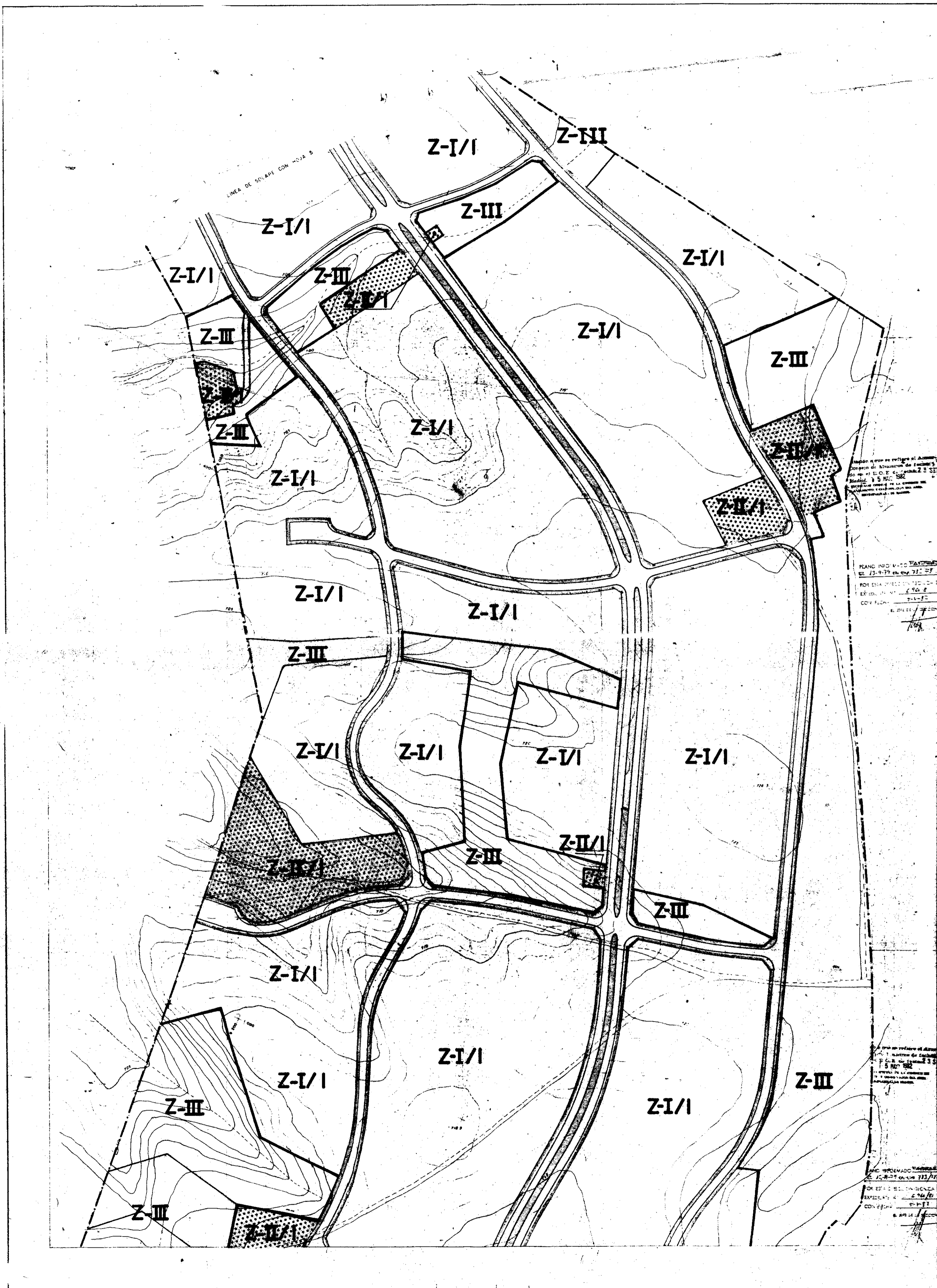
#### ZONA V.- PROTECCION DE CARRETERAS

1



### MODIFICACION DE PLAN PARCIAL EN EL POLIGONO "MONTEALINA" (BOADILLA DEL MONTE)

PLANO DE		<b>ORDENANZAS</b>		APROBACIONES INICIAL	
PROYECTO		PROYECTO		PROVISIONAL	
LOS ARQUITECTOS		LA PROPIEDAD		DEFINITIVA	
				FECHA PROYECTO	
				MAYO - 86	
				ESCALA	
				1:2000	
				PLANO Nº	
				18.1	



# ORDENANZAS

- ZONA I.- VIVIENDA UNIFAMILIAR.
  - Z-I/1 UNIFAMILIAR AISLADA 1ª FASE
  - Z-I/2 UNIFAMILIAR AISLADA 2ª FASE
- ZONA II.- EQUIPAMIENTOS.
  - Z-II/1 EQUIPAMIENTO EN GENERAL Y AREAS DE SERVICIOS
  - Z-II/2 EQUIPAMIENTO PUBLICO INSTITUCIONAL
    - Z-II/2-a COMERCIAL
    - Z-II/2-b SOCIO-CULTURAL
    - Z-II/2-c ESCOLAR
    - Z-II/2-d DEPORTIVO
  - Z-II/3 AREA INTEGRADA
    - Z-II/3-a COMERCIAL
    - Z-II/3-b ADMINISTRATIVO
- ZONA III.- ZONAS VERDES.
- ZONA IV.- ZONAS PEATONALES.
- ZONA V.- PROTECCION DE CARRETERAS.

COMUNIDAD DE MADRID

T. M. BOADILLA DEL MONTE

Texto Refundido - Aprobado por el Ayuntamiento Pleno en sesión de 23 de abril de 2001

Pozuelo de Alarcón a 25 de mayo de 2002

LA SECRETARÍA GENERAL

DOCUMENTO INFORMADO

Madrid, 17 de mayo de 2002

El Técnico Informante

EL PRESENTE DOCUMENTO FUE OBJETO DE ACUERDO ADOPTADO POR LA JUNTA DE URBANISMO EN SESIÓN DE FECHA: 22 JUL 1986

18 JUL 1986

EL SECRETARIO GENERAL TÉCNICO

**MODIFICACION DE PLAN PARCIAL EN EL POLIGONO "MONTEALINA" (POZUELO DE ALARCON BOADILLA DEL MONTE)**

<b>ORDENANZAS</b>	APROBACIONES INICIAL PROVISIONAL DEFINITIVA
<b>PROYECTO</b>	FECHA PROYECTO <b>MAYO-86</b>
LOS ARQUITECTOS	LA PROPIEDAD
JAVIER PREZEMCO    WENCESLAO GARCIA    GONZALO VELASCO	JUNTA DE COMPENSACION MONTEALINA
ESCALA: <b>1:2000</b>	
PLANO Nº <b>18.2</b>	