








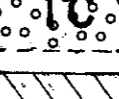
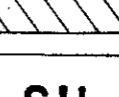



ORDENACION VINCULANTE

-  ALINEACION OFICIAL
-  RESIDENCIAL
-  PN PARQUE NATURAL
-  E EQUIPAMIENTO
-  D EQUIPAMIENTO

ORDENACION INDICATIVA


-  ALINEACION VIARIO INDICATIVO
-  EQUIPAMIENTO UNIVERSITARIO
-  RU RESIDENCIAL UNIVERSITARIO
-  PN PARQUE NATURAL UNIVERSIDAD, MONTEGANCEDO
-  I0 INSTALACIONES COMPLEMENTARIAS, UNIVERSIDAD
-  RESIDENCIAL, MONTEGANCEDO
-  SU SERVICIOS URBANOS



DOCUMENTO INF. RMADU FAVORABLE
3 OCT. 1988
EL TÉCNICO INFORMANTE

Texto Refundido - Aprobado por el Ayuntamiento Pleno en Sesión de 23 de abril de 2012
Proyecto de Alarcón y 25 de mayo de 2012
LA SECRETARÍA GENERAL

DOCUMENTACION A QUE SE REFIERE EL ACUERDO DEL CONCEJO DE GOBIERNO DE FECHA 06 OCT. 1988
F. PLAN DE CALIFICACION Y ORDENACION
Y PLAN DE DETALLE
20 OCT. 1988



ESCALA 1/5000
0 100 200 300 400 500

NORMAS COMPLEMENTARIAS Y SUBSIDIARIAS DE PLANEAMIENTO DE POZUELO DE ALARCON - ALCORCON

PLANO DE CALIFICACION Y ORDENACION
DENOMINACION: **LOS POLVORINES Y MONTE GANCEDO**

3