


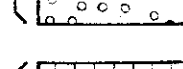




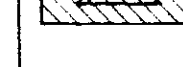




ZONA DE CESION DEL 10% DEL APROVECHAMIENTO MEDIO DEL SECTOR. (S = 15.666 m²)

LEYENDA

-  RED VIARIA DE PLAN GENERAL
-  ZONA DEPORTIVA DE PLAN GENERAL
-  ZONA VERDE PUBLICA DE PLAN GENERAL
-  ZONA CIUDAD JARDIN 5c.
-  ZONA DE EQUIPAMIENTO (CESION AL AYUNTAMIENTO) (ARTICULO 13-2c y d DE LA LEY DEL SUELO)
-  ZONA ESPACIOS LIBRES, VERDES DE USO PUBLICO DE PLAN PARCIAL (CESION AL AYUNTAMIENTO ARTICULO 13-2b LEY DEL SUELO)
-  ZONA TRAMITADA APARTE COMO MODIFICACION DEL PLAN GENERAL Y SUBPOLIGONACION DEL POLIGONO -7- APROBADA POR COPILAGO CON FECHA 27 DE JULIO DE 1978 (ESTA ZONA ESTA VINCULADA A LA JUNTA DE COMPENSACION DEL POLIGONO -7-)
-  RED VIARIA DE PLAN PARCIAL
-  ZONA DE PLAN PARCIAL APROBADO (ALAMOS DE BULARAS)
-  LIMITE POLIGONO -7-
-  LIMITE POLIGONO -12-

PLAN PARCIAL DE ORDENACION
POLIGONO 7
POZUELO DE ALARCON - MADRID

PLANO REVISADO: FAVORABLE
CON LOABLE: - Com. de 23-7-80
EX. 4.577 y 4.807/80
CON FECHA: 29/7/80
ESTE PLANO CORRESPONDE AL EXPEDIENTE Nº 004077

PLANEAMIENTO
PLANO **15 ZONIFICACION GENERAL**
ESCALA 1:2000

APROBADO POR LA COMISION DE PLANEAMIENTO Y ORDENACION DEL AREA METROPOLITANA DE MADRID Y CUARTA SESION CELEBRADA EL DÍA 23 JULIO 1980 Y CUMPLIDAS CONDICIONES EN FECHA 8 OCT. 1980
MADRID, 20 OCT. 1980
EL SECRETARIO GENERAL

Texto Refundido.- Aprobado por el Ayuntamiento Pleno en sesión de 23 de abril de 2002
Pozuelo de Alarcón a 25 de abril de 2002
LA SECRETARÍA GENERAL

ESTUDIO DE URBANISMO Y ARQUITECTURA
MADRID 13 C/. MAYOR Nº 77 TFNO. 2419300
FEDERICO ECHEVARRIA SAINZ-HORACIO DOMINGUEZ LOPEZ
MADRID REFORMADO FEB. 1980
LOS ARQUITECTOS LA PROPIEDAD

JUNTA PREVIA DE COMPENSACION

