
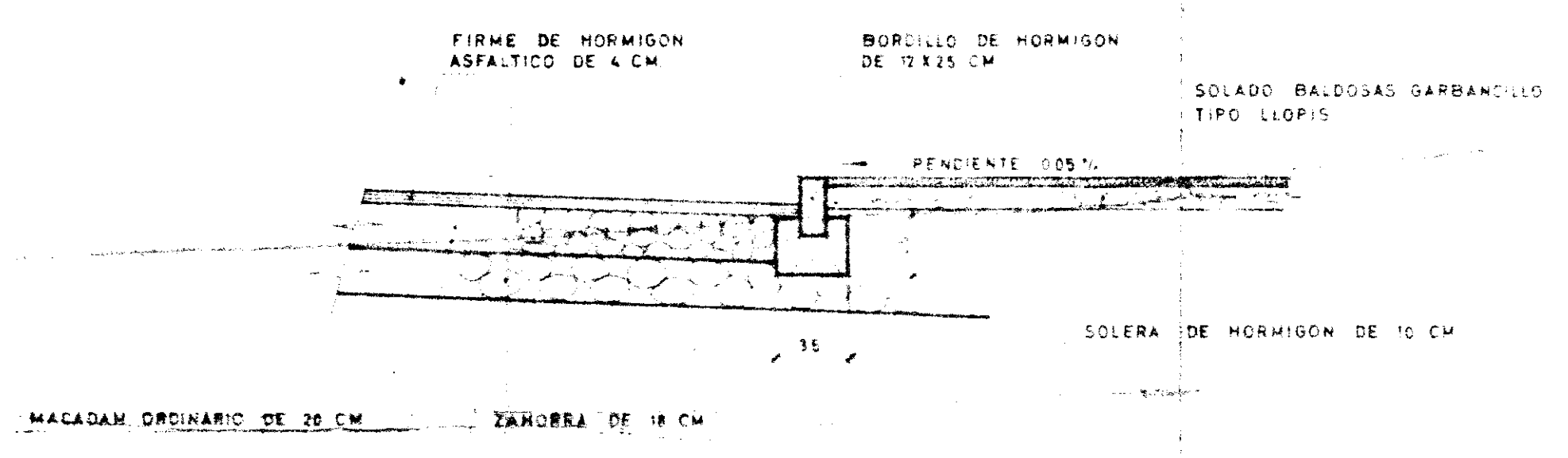


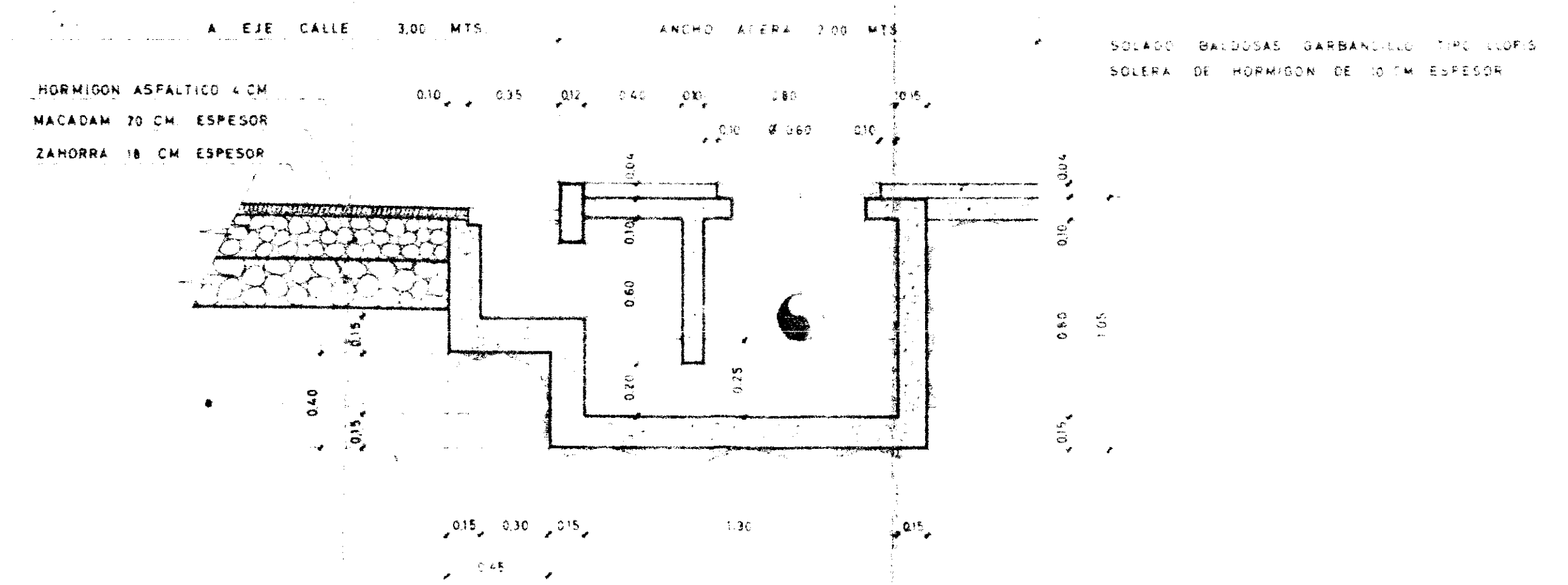
DETALLE "1"



SECCION TIPO DE CALLE
ESCALA 1:50



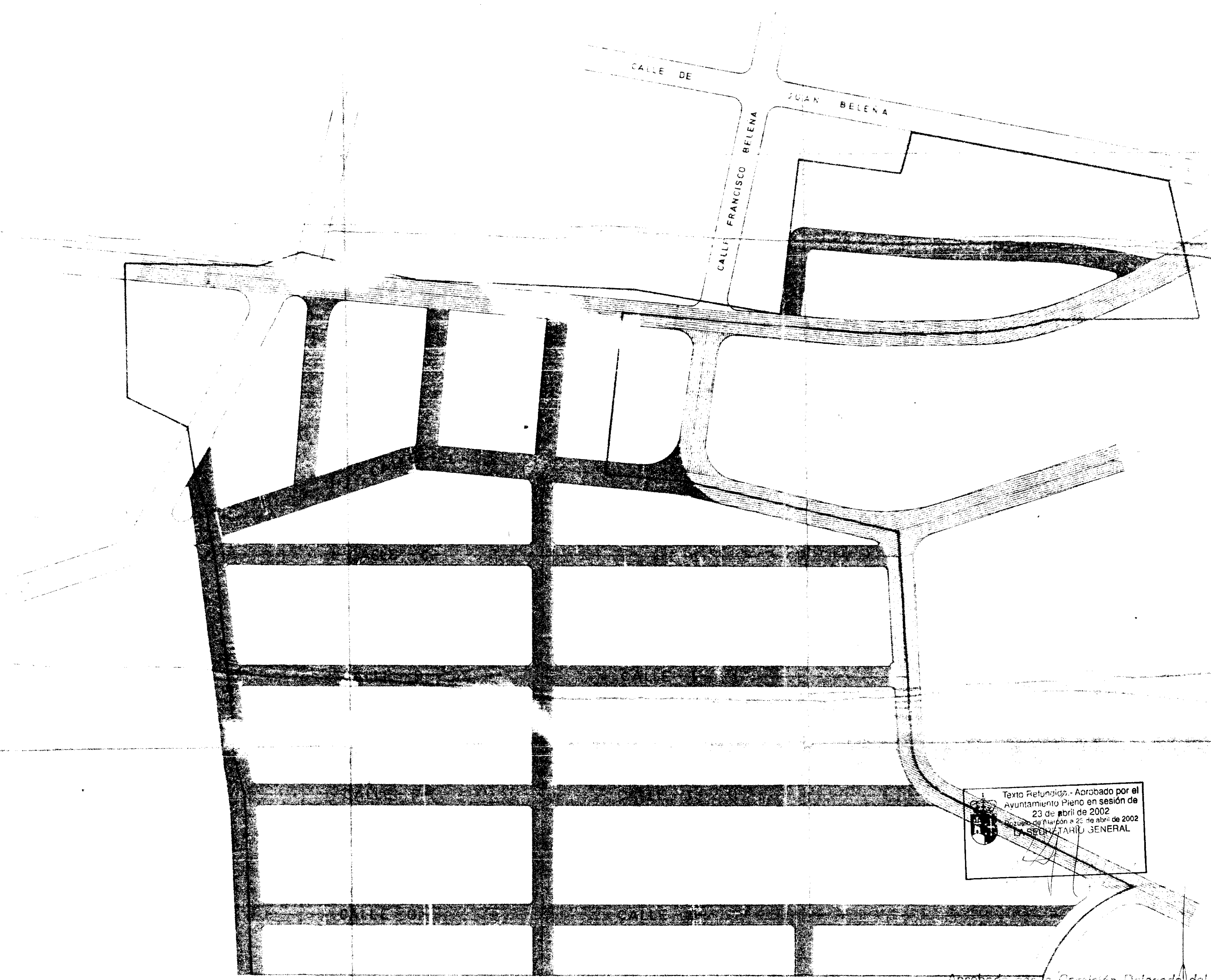
DETALLE "1"
ESCALA 1:25



SUMIDERO TIPO
ESCALA 1:20

SECCION

PLANTA




Texto Replanteo - Aprobado por el Ayuntamiento Pleno en sesión de 23 de abril de 2002 y Pleno de 25 de abril de 2002. SECRETARÍA GENERAL

Aprobado por la Comisión Delegada del Área Metropolitana de Madrid, en sesión celebrada el día 9 de Abril de 1975 y RESOLUCIÓN 26 SEJ. 1975

ESTE PLANO CORRESPONDE AL EXPEDIENTE N.º

Madrid, 16 de Mayo de 1975
El Secretario General,



947-75 y Resolución 26 de 4-75
960/74

COMUNIDAD DE MADRID
INSTRUMENTO DE OBRAS PÚBLICAS
1 MAY 1975
Donde se ha acordado FAVORABLEMENTE

- SEÑALAMIENTO
- CALLE EXISTENTE CONFORME CON ORDENACION VIGENTE
- CALLE DE PROYECTO DE URBANIZACION YA APROBADA A LA UNION EGRANDIA DE EXPANSIVOS
- CALLE CORRESPONDIENTE AL PLAN PARCIAL DE EXTENSION

DI ARQUITECTO LUIS RACION DE VELASCO	PROPIETARIO COOPERATIVA DE VIVIENDAS PLAN PARCIAL DE EXTENSION POZUELO DE ALARCÓN
RED VIARIA	ESCALA 1:1000
MAYO 1975	391