


ZONA VERDE  
DE CESION AL AYUNTAMIENTO

FUTURA NUEVA CALLE  
S/REVISION P.G.O.U. DE POZUELO



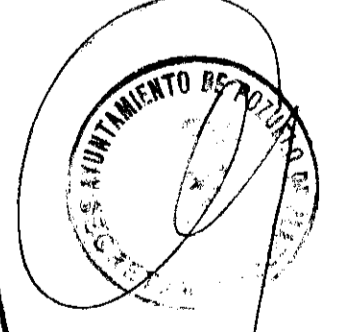

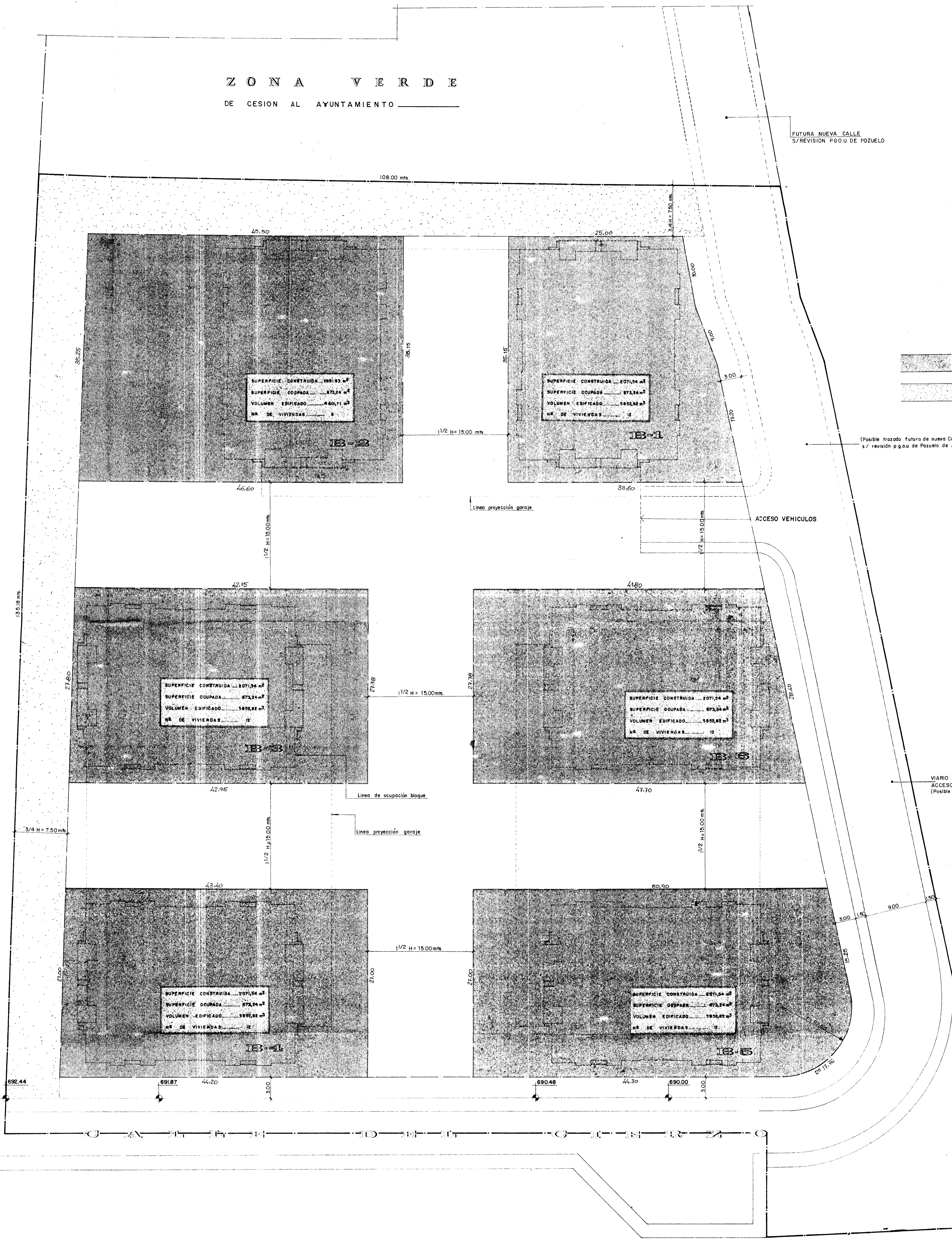
AREAS DE MOVIMIENTO  
ACCESO VEHICULO BOMBEROS  
S/Art. 5.11 N.B.E.- C.P.I.- 81

(Posible trazado futuro de nueva Calle  
s/ revisión p.g.o.u de Pozuelo de Alarcón)

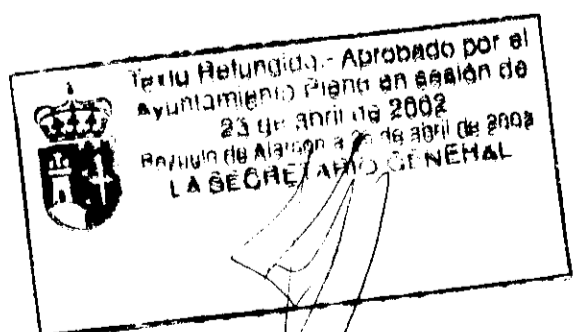
RESUMEN DE DATOS:

	Superficie construida (m <sup>2</sup> )	Superficie ocupada (m <sup>2</sup> )	VOLUMEN EDIFICADO (m <sup>3</sup> )	Nº VIVIENDAS
BLOQUE-1	2071,54	673,24	5.852,62	12
BLOQUE-2	1641,93	673,24	4.601,71	8
BLOQUE-3	2.071,54	673,24	5.852,62	12
BLOQUE-4	2.071,54	673,24	5.852,62	12
BLOQUE-5	2.071,54	673,24	5.852,62	12
BLOQUE-6	2.071,54	673,24	5.852,62	12
TOTAL	12.049,63	4039,44	33.864,81	68

VIARIO INTERIOR DE PARCELA  
ACCESO A VIVIENDAS  
(Posible incorporación a viario Publico)



90309



Dip. Arquitecto: FRANCISCO DEL CASTILLO CARBALLO  
 Propietario: RAFAEL COLLADO JAUREGUI  
 Comunidad: COMUNIDAD DE PROPIETARIOS  
 Plano nº: ESTUDIO DE DETALLE DE BA PARCELA SITUADA ENTRE EL PLAN PARCIAL VALLEHERMOSO Y R.T.V.E. EN POZUELO DE ALARCÓN MADRID  
 Escala: 1:200  
 Fecha: 21 MAY 2007  
 PLANO AREAS DE MOVIMIENTO