



PARCELA CESIÓN AMPLIACIÓN VIARIO
Superficie = 458,24 m²

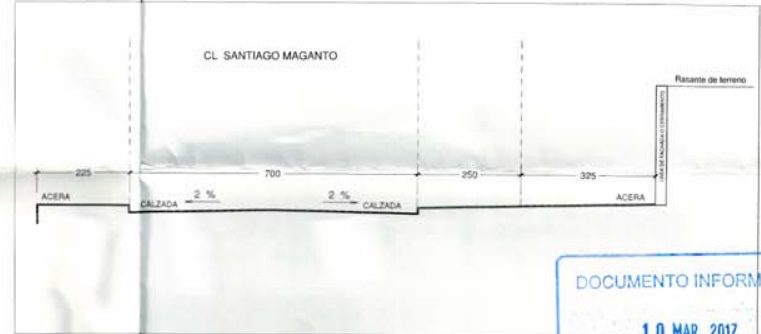

PARCELA APROVECHAMIENTO
Superficie = 3.369,85 m²

ORDENANZA DE APLICACIÓN
Ordenanza 4 Grado 4
"Vivienda Unifamiliar"

Aprovechamiento = 0,8 m²/m² x 3.828,09 m² =
= 3.062,47 m² c.

Número máximo de Viviendas = 13 Uid.

Cesión municipal = 10% = 306,25 m² c.



DOCUMENTO INFORMADO

10 MAR. 2017

EL TÉCNICO INFORMANTE

Planificación Urbana



SUPERFICIE PARCELA = 3.369,85 m²

ORDENANZA APLICACIÓN : Ordenanza 4, Grados 4 y 6.

CESIÓN REDES LOCALES: 30 m² / 100 m² = 918,81 m²

VIALES = 458,24 m²


ESPACIOS LIBRES EN EL INTERIOR DE PARCELA = 460,57 m²

Aprobado definitivamente por acuerdo del Ayuntamiento Pleno adoptado en sesión celebrada el día:

15 JUN. 2017

Apft. de Pozuelo de Alarcón

PLAN PARCIAL DEL APE 4.2-01 "ALINEACIÓN C/ FEDERICO LÓPEZ" POZUELO DE ALARCÓN. (MADRID)

PLANOS ZONIFICACIÓN Y CESIONES			
ESCALA	1 / 300	FECHA	Marzo de 2016
FICHERO CAD			
OBSERVACIONES			
 <small>COMERCIO, LA PROFESIÓN Y LOS SERVICIOS DE INGENIERÍA DE EDIFICIOS</small> <small>Avda. Marqués de Sotomayor, 9 - 28014 Madrid</small> <small>Teléfono: 91 521 11 11</small> <small>WWW.TABATA.ES</small>		 <small>Pablo Calleja Rodríguez-ara, COAM 7758</small>	

04